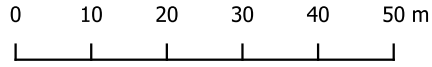


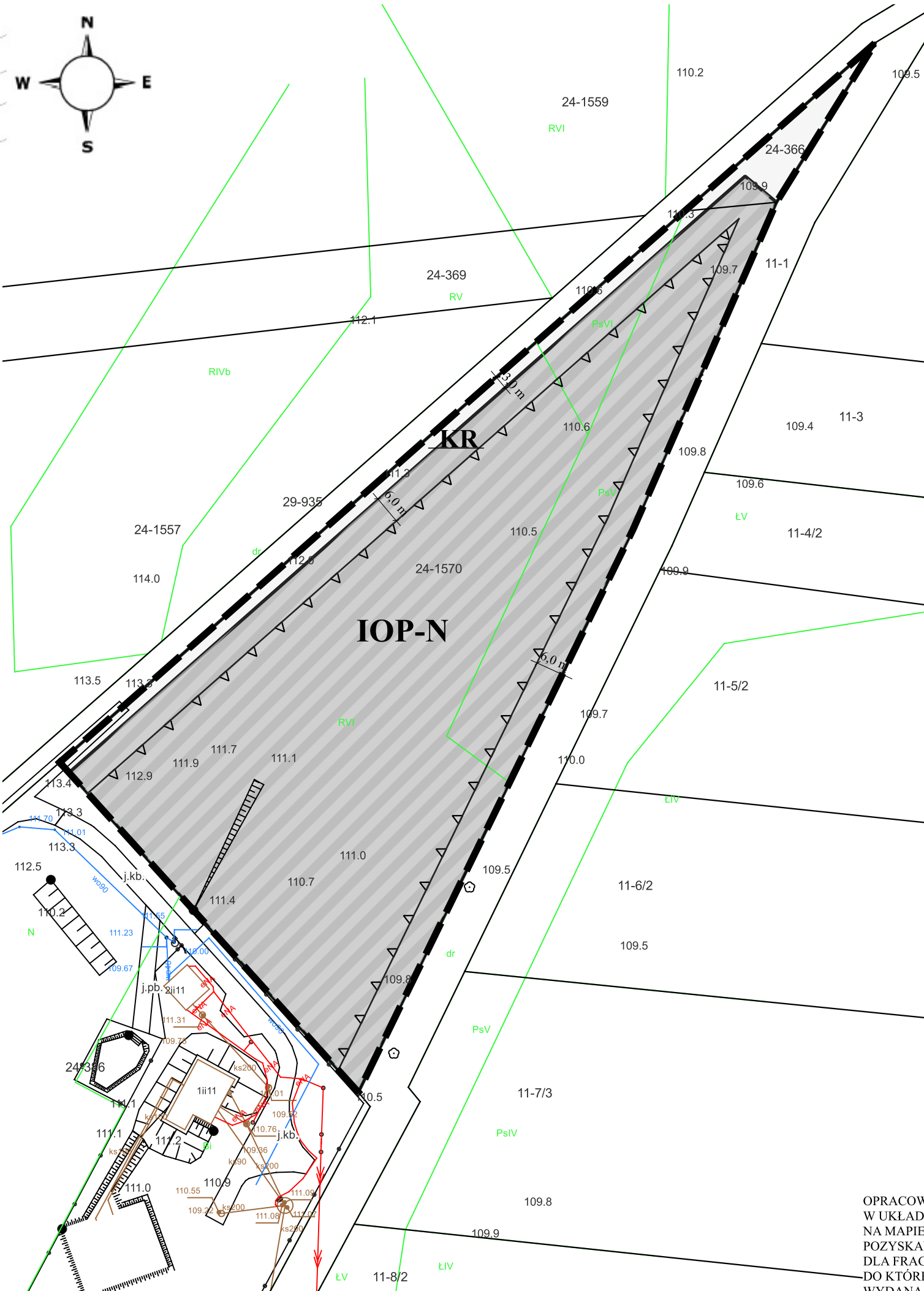
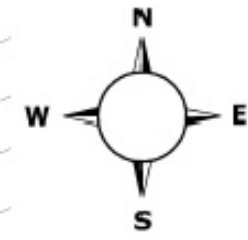


ZMIANA MIEJSCOWEGO PLANU ZAGOSPODAROWANIA PRZESTRZENNEGO

CZĘŚCI OBSZARU FUNKCJONALNEGO MIEJSCOWOŚCI
GMINNEJ RADZIŁÓW TERENU POŁOŻONEGO PRZY
UL. SPORTOWEJ



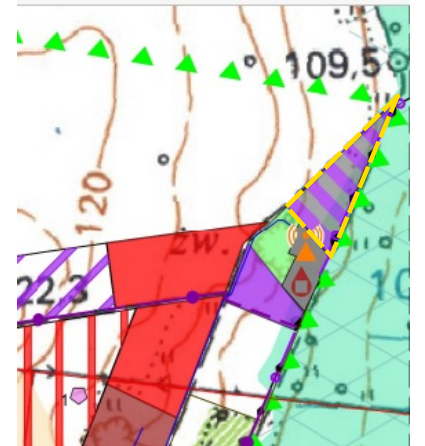
SKALA 1:1000



RYSUNEK ZMIANY PLANU

Załącznik Nr 1 do Uchwały Nr
Rady Gminy Radziłów z dnia

WYRYS ZE STUDIUM UWARUNKOWAŃ I KIERUNKÓW ZAGOSPODAROWANIA PRZESTRZENNEGO GMINY RADZIŁÓW



GRANICA OBSZARU OBJĘTEGO ZMIANĄ PLANU
MIEJSCOWEGO

- TERENY ZABUDOWY ZAGOSPODAROWEJ, JEDNORODZINNEJ, JEDNORODZINNEJ Z DOPUSZCZENIEM USŁUGI
- TERENY USŁUG
- TERENY USŁUG PUBLICZNYCH
- TERENY OZE
- TERENY ZABUDOWY PRODUKCYJNEJ
- TERENY GOSPODARSTWA, ODPADÓW (PRÓD, ZAPŁĘCZE, GOSPODARSTWO KOMUNALNE, GARAŻE I PRODUKCJA ELEKTROENERGII ŚRODKIEJ)
- POTENCJALNE STREFY ROZWOJOWE FUNKCJI PRODUKCYJNEJ
- POTENCJALNE STREFY ROZWOJOWE FUNKCJI MIESZKANIOWEJ
- POTENCJALNE STREFY ROZWOJOWE FUNKCJI USŁUGOWEJ
- TERENY CMENTARZY
- LASY
- TERENY ROLNICZE W TYM:
 - WIEKSZE KOMPLEKSY GLEB II - IV KLASY BONTACYJNEJ
 - TERENY ŁĄK I PASTWISK
 - TERENY ZIELONIZACYJNO-LEŚNYCH I PASTWISK
 - TERENY ZIELENI I PARKÓW WIELKICH
 - TERENY WOD POWIERZCHNIOWYCH I PODZIEMNYCH
 - CIĘKI WODNE
 - PODZIEMNE ZWIĘZIADKO WOD GRUNTOWYCH
 - GZWP NR 217 PRADOLNA RZĘKI BIEBRZY
 - INFRASTRUKTURA TRANSPORTOWA
 - DRÓG PUBLICZNYCH (RD)
 - WOJEWÓDZKA
 - POWATOWE
 - GMINNE - GŁÓWNE
 - GMINNE - PROJEKTOWANE
 - GMINNE - PODSTAJE
 - STACJA PALNY
 - KLASY DRÓG PUBLICZNYCH ORAZ ICH HIERARCHIA
 - Z
 - L
 - D
 - DOJAZDOWE
 - GOSPODARSTWA WODNO - ŚCIEKOWA
 - GŁÓWNE SIĘCI WODOCIĄGOWE
 - SIĘCIA WODY
 - GŁÓWNE SIĘCI KANALIZACJI SANITARNEJ
 - OCCRZYSZALNE ŚCIEKÓW
 - ELEKTROENERGETYKA
 - STACJE TRANSFORMATORNE 15 / 0,4 kV
 - LINE NAPIĘTOWE 15 kV
 - TELEKOMUNIKACJA
 - STACJE I SIĘCI TELEFONU KOMÓRKOWEJ
 - ISTNIEJĄCA SIĘĆ DYSTRYBUCYJNA
 - ISTNIEJĄCE WĘZŁY DYSTRYBUCYJNE

LEGENDA:

PRZEZNACZENIE TERENÓW:

- IOP-N** TEREN PUNKTU SELEKTYWNEGO ZBIERANIA ODPADÓW KOMUNALNYCH LUB NIESKLASYFIKOWANY
- KR** TEREN KOMUNIKACJI DROGOWEJ WEWNĘTRZNEJ

USTALENIA REGULACYJNE:

- GRANICA OBSZARU OBJĘTEGO ZMIANĄ PLANU MIEJSCOWEGO
- LINIA ROZGRANICZAJĄCA TERENY O RÓŻNYM PRZEZNACZENIU LUB RÓŻNYCH ZASADACH ZAGOSPODAROWANIA
- NIEPRZEKACZALNA LINIA ZABUDOWY

OPRACOWANIE SPORZĄDZONO W SKALI 1:1000
W UKŁADZIE WSPÓŁRZĘDNYCH ETRF 2000-PL/CS 2000/21 (zone 7)
NA MAPIE ZASADNICZEJ W POSTACI WEKTOROWEJ
POZYSKANEJ ZE STAROSTWA GRAJEWSKIEGO
DŁA FRAGMENTU GMINY RADZIŁÓW
DO KTÓREJ ODNOSI SIĘ LICENCJA NR: WG.6642.512.2024_2004_CLI
WYDANA PRZEZ STAROSTĘ GRAJEWSKIEGO W DNIU 10.05.2024 r.