

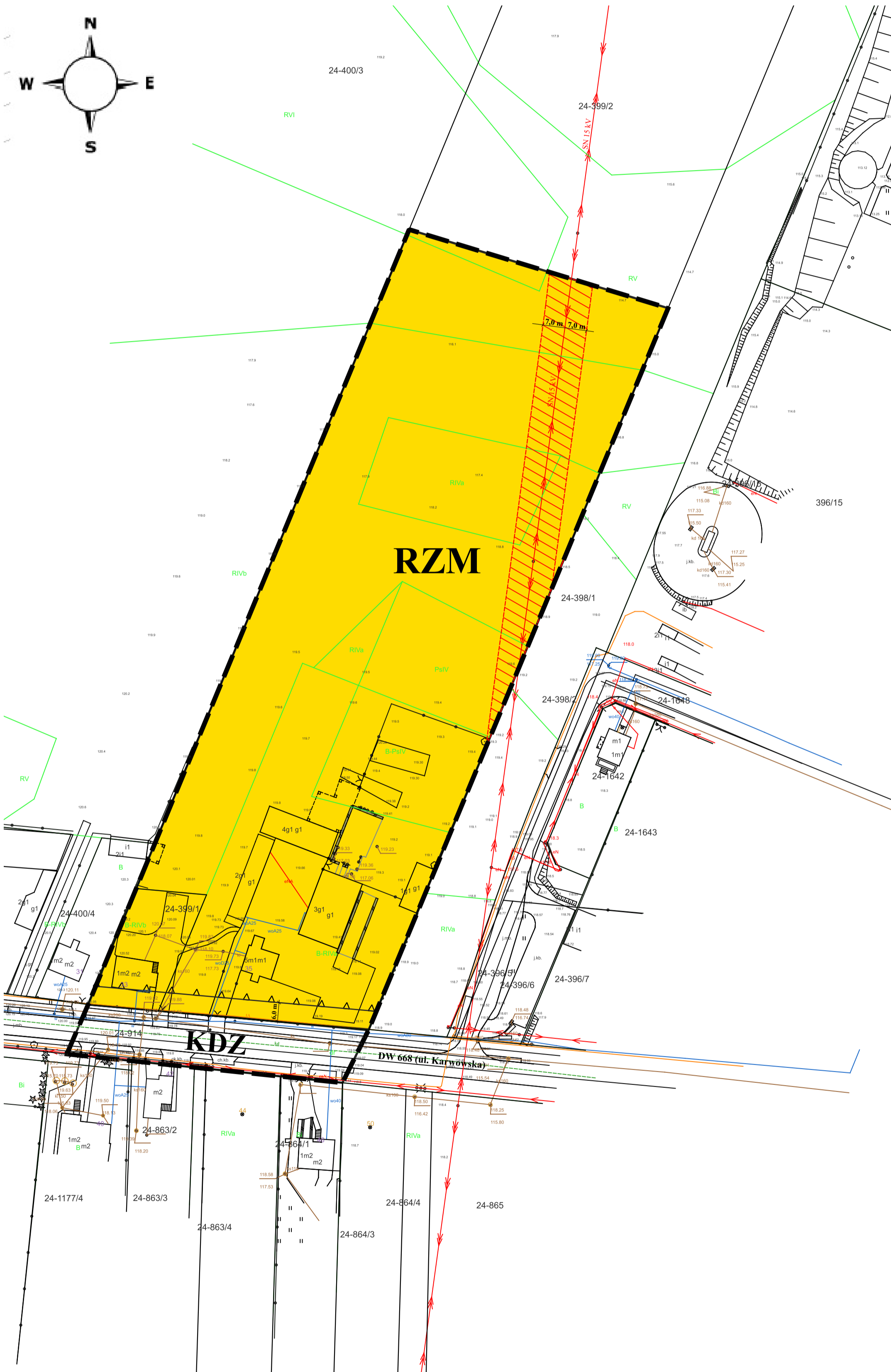
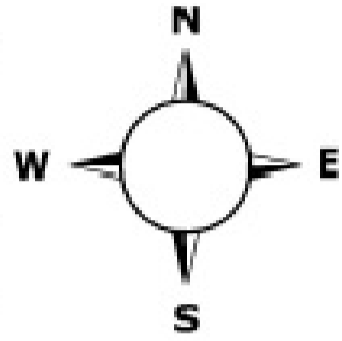


ZMIANA MIEJSCOWEGO PLANU ZAGOSPODAROWANIA PRZESTRZENNEGO

CZĘŚCI OBSZARU FUNKcjONALNEGO MIEJSCOWOŚCI GMINNEJ RADZIŁÓW TERENU POŁOŻONEGO PRZY UL. KARWOWSKIEJ

0 20 40 60 m

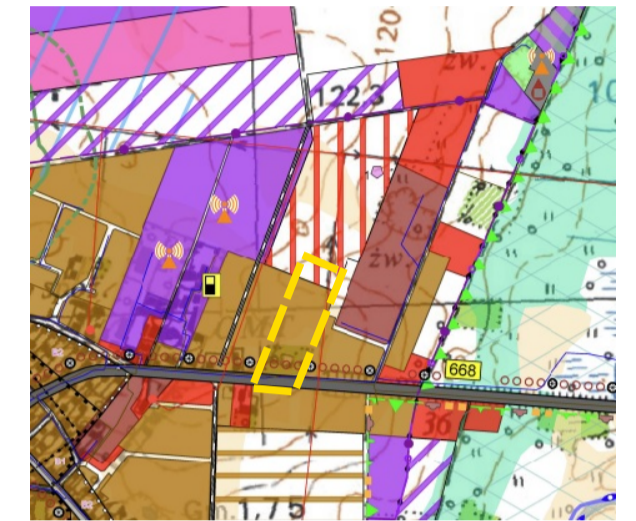
SKALA 1:1000



RYSUNEK ZMIANY PLANU

Załącznik Nr 1 do Uchwały Nr
Rady Gminy Radziłów z dnia

WYRYS ZE STUDIUM UWARUNKOWAŃ
I KIERUNKÓW ZAGOSPODAROWANIA
PRZESTRZENNEGO GMINY RADZIŁÓW



GRANICA OBSZARU OBJĘTEGO
ZMIANĄ PLANU

	TERENY ZABUDOWY ZAGRODOWEJ, JEDNORODZINEJ, JEDNORODZINEJ Z DOPUSZCZENIEM USŁUG (USŁUGIWIENIACZLIWEJ)
	TERENY USŁUG
	TERENY USŁUG PUBLICZNYCH
	TERENY OZE
	TERENY ZABUDOWY PRODUKCYJNEJ
	TERENY GOSPODARSTWA OPIEKI (PIEKO) ZAPLECZE (GOSPODARSTWA KOMERCyjNEJ, GARAZE) I PRODUKCJA (ELEKTROWNE SŁONECZNE)
	POTENCJALNE STREFY ROZWOJOWE FUNKCJI PRODUKCYJNEJ
	POTENCJALNE STREFY ROZWOJOWE FUNKCJI MIESZKANIOWEJ
	POTENCJALNE STREFY ROZWOJOWE FUNKCJI USŁUGOWEJ
	TERENY CMENTARZY
	LASY
	TERENY ROZLĄCZE W TM
	WIEJSZE KOMPLEKSY GLEB III - IV KLASY BONTACTYJNEJ
	TERENY LUZKÓW ZIELONYCH
	TERENY ZMIELORODAWYCH LUZKÓW ROLNYCH
	TERENY ZIELENI I PARKÓW WIEJSKICH
	TERENY WÓD POWIERZCHNIOWYCH I PODZIEMNYCH
	CIEKI WODNE
	PODWOZISZNE ZWIERCIADŁO WÓD GRUNTOWYCH
	GZMP NR 217 PRADOLINA RZECI BEBRZY
	INFRASTRUKTURA TRANSPORTOWA
	DRUGI PUBLICZNE (KD)
	WOJEWÓDZKA
	POWATOWE
	GMINNE - GŁÓWNE
	GMINNE - PROJEKTOWANE
	GMINNE - PODOSTAKE

LEGENDA:

PRZEZNACZENIE TERENÓW:

RZM TEREN ZABUDOWY ZAGRODOWEJ

KDZ TEREN DROGI ZBIORCZEJ

USTALENIA REGULACYJNE:

GRANICA OBSZARU OBJĘTEGO ZMIANĄ PLANU MIEJSCOWEGO

LINIA ROZGRANICZAJĄCA TERENY O RÓŻNYM PRZEZNACZENIU LUB RÓŻNYCH ZASADACH ZAGOSPODAROWANIA

NIEPRZEKACZALNA LINIA ZABUDOWY

INFRASTRUKTURA TECHNICZNA:

w SIEĆ WODOCIĄGOWA ISTNIEJĄCA

ks SIEĆ KANALIZACJI SANITARNEJ - ISTNIEJĄCA

kd SIEĆ KANALIZACJI DESZCZOWEJ - PROJEKTOWANA

SN 15 kV NAPIĘCIOWA LINIA ELEKTROENERGETYCZNA SN 15 kV - ISTNIEJĄCA

STREFA TECHNICZNA LINII SN 15 kV

enN NAPIĘCIOWA LINIA ELEKTROENERGETYCZNA nN 0,4 kV - ISTNIEJĄCA

tA SIEĆ TELEKOMUNIKACYJNA - ISTNIEJĄCA

OPRACOWANIE SPORZĄDZONO W SKALI 1:1000
W UKŁADZIE WSPÓLRZĘDNYCH ETRF 2000-PL/CS 2000/21(zone 7)
NA MAPIE ZASADNICZEJ W POSTACI WEKTOROWEJ
POZYSKANEJ ZE STAROSTWA GRAJEWSKIEGO
DLA FRAGMENTU GMINY RADZIŁÓW
DO KTÓREJ ODNOSI SIĘ LICENCJA NR: WG.6642.512.2024_2004 CLI
WYDANA PRZEZ STAROSTĘ GRAJEWSKIEGO W DNIU 10.05.2024 r.