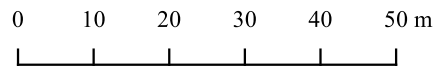


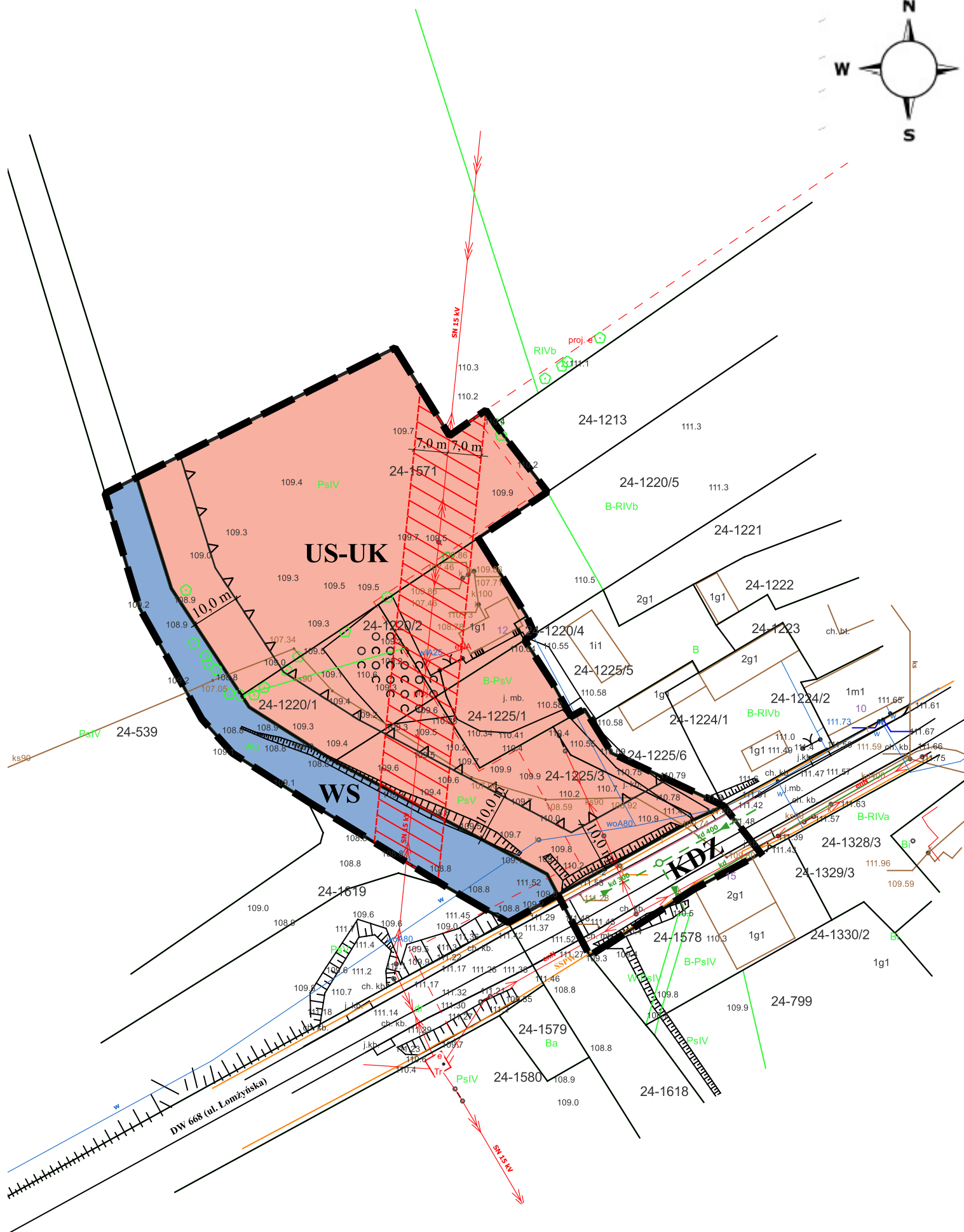
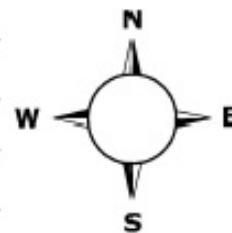


ZMIANA MIEJSCOWEGO PLANU ZAGOSPODAROWANIA PRZESTRZENNEGO

CZĘŚCI OBSZARU FUNKCJONALNEGO MIEJSCOWOŚCI GMINNEJ
RADZIŁÓW TERENU POŁOŻONEGO PRZY UL. ŁOMŻYŃSKIEJ



SKALA 1:1000



RYSunEK ZMIANY PLANU

Załącznik Nr 1 do Uchwały Nr
Rady Gminy Radziłów z dnia

WYRYS ZE STUDIUM UWARUNKOWAŃ
I KIERUNKÓW ZAGOSPODAROWANIA
PRZESTRZENNEGO GMINY RADZIŁÓW



LEGENDA:

PRZEZNACZENIE TERENÓW:

- US-UK** TEREN USŁUG SPORTU I REKREACJI LUB KULTURY I ROZRYWKI
- KDZ** TEREN DROGI ZBIORCZEJ
- WS** TEREN WÓD POWIERZCHNIOWYCH ŚRÓDLĄDOWYCH

USTALENIA REGULACYJNE:

- GRANICA OBSZARU OBJĘTEGO ZMIANĄ PLANU MIEJSCOWEGO
- LINIE ROZGRANICZAJĄCE TERENY O RÓŻNYM PRZEZNACZENIU LUB RÓŻNYCH ZASADACH ZAGOSPODAROWANIA
- NIEPRZEKACZALNA LINIA ZABUDOWY

INFRASTRUKTURA TECHNICZNA:

- w** SIEĆ WODOCIĄGOWA ISTNIEJĄCA
- ks** SIEĆ KANALIZACJI SANITARNEJ - ISTNIEJĄCA
- kd** SIEĆ KANALIZACJI DESZCZOWEJ - ISTNIEJĄCA
- kd** SIEĆ KANALIZACJI DESZCZOWEJ - PROJEKTOWANA
- SN 15 kV** NAPIEWIETRZNA LINIA ELEKTROENERGETYCZNA SN 15 kV - ISTNIEJĄCA
- STREFA TECHNICZNA LINII SN 15 kV
- enN** NAPIEWIETRZNA LINIA ELEKTROENERGETYCZNA nN 0,4 kV - ISTNIEJĄCA
- t** SIEĆ TELEKOMUNIKACYJNA - ISTNIEJĄCA
- SSPW** SIEĆ SZEROKOPASMOWA POLSKI WSCHODNIEJ - ISTNIEJĄCA

OPRACOWANIE SPORZĄDZONO W SKALI 1:1000
W UKŁADZIE WSPÓLRZĘDNYCH ETRF 2000-PL/CS 2000/21(zone 7)
NA MAPIE ZASADNICZEJ W POSTACI WEKTOROWEJ
POZYSKANEJ ZE STAROSTWA GRAJEWSKIEGO
DLA FRAGMENTU GMINY RADZIŁÓW
DO KTÓREJ ODNOSI SIĘ LICENCJA NR: WG.6642.512.2024_2004_CLI
WYDANA PRZEZ STAROSTĘ GRAJEWSKIEGO W DNIU 10.05.2024 r.