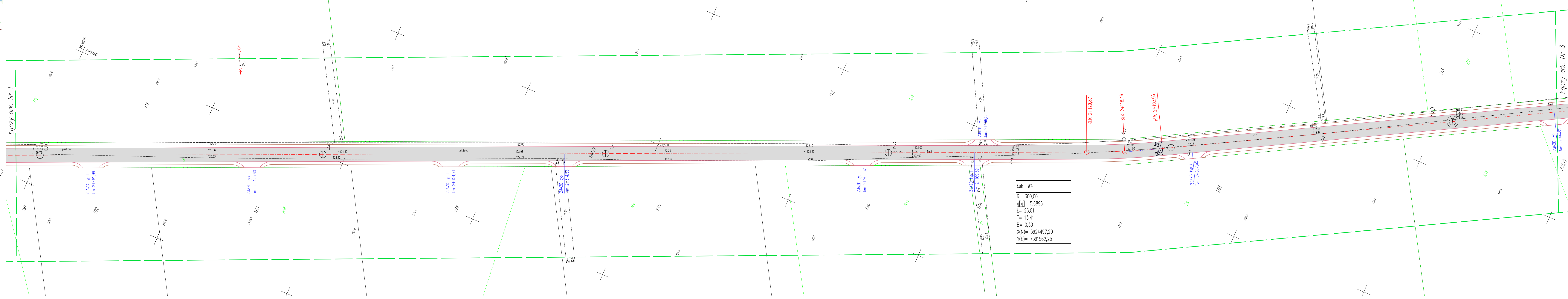
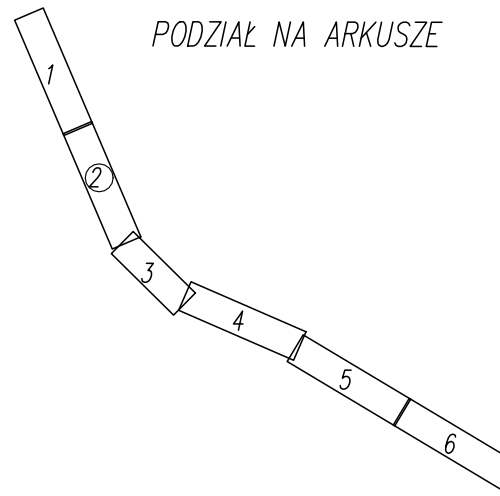
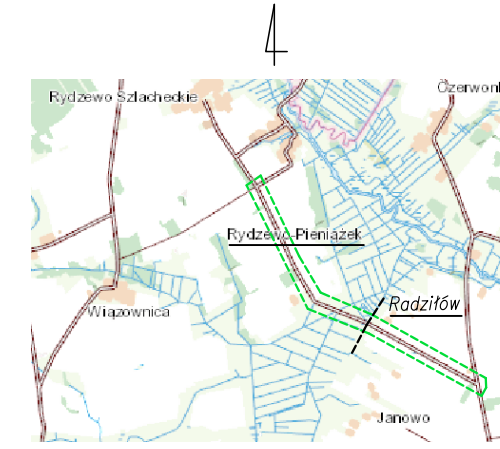


MAPA DO CELÓW PROJEKTOWYCH Ark.2 (6)	
Data opracowania mapy	08.02.2020
Oznaczenie kancelaryjne zgłoszenia pracy geodezyjnej	WG.6642.81.2020
Miejscowość	Rydzewo Pieniążek
Jednostka ewidencyjna	200403_2
Obwód ewidencyjny	200403_2.0025
Skala mapy	1:500
Nazwa układu współrzędnych	2000/7
Oznaczenie i informacje o służebnościach gruntowych mających wpływ na zagospodarowanie gruntów, zlokalizowanych w granicach projektowanej inwestycji	nie badano
Oznaczenie i symbol konturu użytku gruntowego, który nie jest ujawniony w bazie danych ewidencji gruntów i budynków	
<p>Nazwy i imię i nazwisko wykonawcy oraz data i podpis osoby reprezentującej wykonawcę</p> <p>Imię i nazwisko, nr uprawnień oraz data i podpis geodety sprawującego nadzór nad pracami</p>	



Łuk W4	
R	300,00
q[g]	5,6896
E	26,81
T	13,41
B	0,30
X(N)	5924497,20
Y(E)	7591562,25