

Projekt Zagospodarowania Terenu skala 1:1000

Budowa i rozbudowa drogi wojewódzkiej nr 668
w m. Klimaszewica

LEGENDA:

Granica działek

Projektowane:

Nawierzchnia drogi

Nawierzchnia z trawą i pobocza

Nawierzchnia chodnika

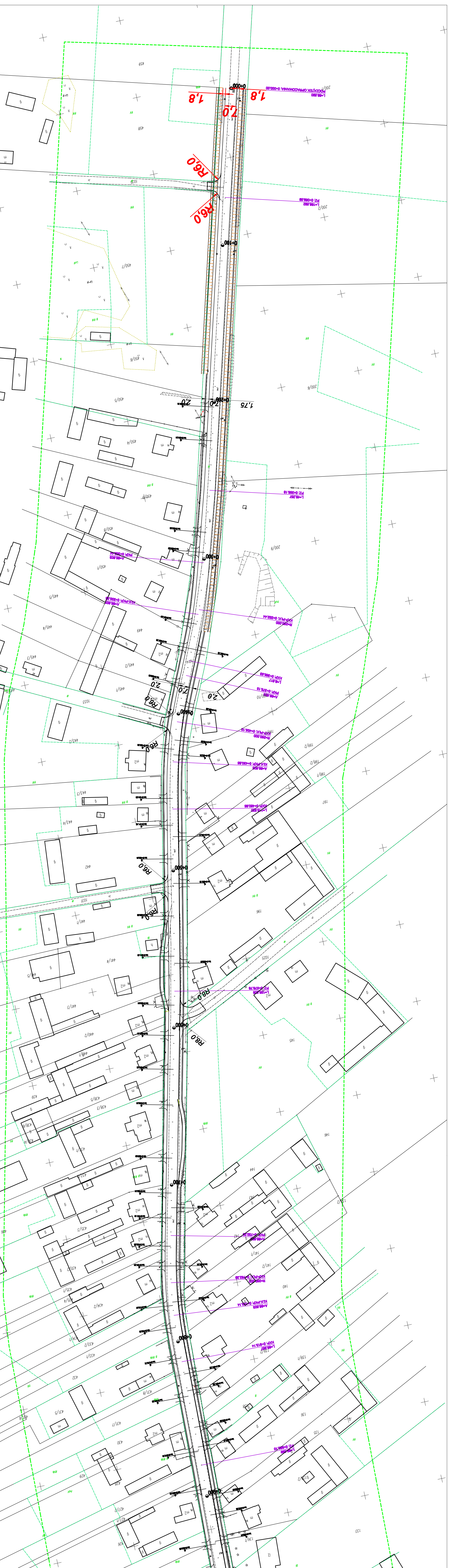
Nawierzchnia ścieżki rowerowej

Nawierzchnia drogi pieszco-rowerowej


Zieloniec

Kampanie i inne

Oznaczenie istniejącego obiektu



Łączy arkusz 2











	
Projektowanie i Inżynieria ul. Dąbrowska 6, 15-003 Bielski tel./fax: 89 74 20 117, tel. 89 82 11 000	
Inwestor: BRONISZEK ZAKŁADOWNICZY/WYKONAWCA TERENOWY	Skala: 1:1000
Określenie: Projekt i rozbudowa drogi wojewódzkiej nr 668 w m. Klimaszewica	Autor: WYKONAWCA
Studium: KONSTRUKCYJNA NR.3	Nr projektu: 38
Branża/projektant: DROGOWA/	Rodzaj: KONSTRUKCYJNA
Inżynier: mgr inż. A. Szymański	Inżynier: mgr inż. A. Szymański

Projekt Zagospodarowania Terenu

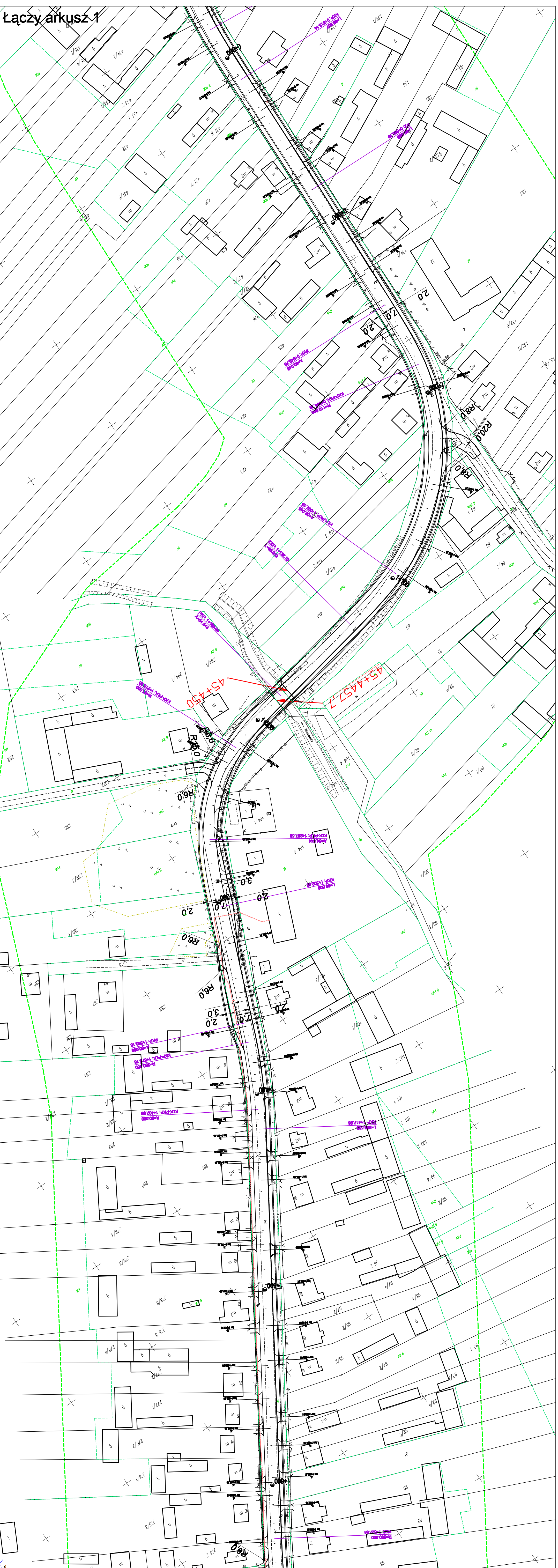
Skala 1:1000

Budowa i rozbudowa drogi wojewódzkiej nr 668
w m. Klimaszewica


LEGENDA:

- Projektowane:**
-  Granica działek
 -  Nawierzchnia drogi
 -  Nawierzchnia z trawą na poboczu
 -  Nawierzchnia chodnika
 -  Nawierzchnia ścieżki rowerowej
 -  Nawierzchnia ciągu pieszo-rowerowego
 -  Zieloniec
 -  Krawężnik jaskółki
 -  Krawężnik lamelkowy typu ciężkiego Szostana
 -  Obszar lotniskowa szlamy

Łączy arkusz 1



Łączy arkusz 3

 <p>Pracownia Projektowa KPM Sp. z o.o. 15-274 Szymbark, ul. Warszawska 24 m. 47 tel./fax: 74 20 117 117, 74 20 117 000 e-mail: biuro@kpm.pl, kpm@kpm.pl</p>		<p>Projekt Zagospodarowania Terenu</p>	
<p>Nazwa rysunku: PROJEKT ZAGOSPODAROWANIA TERENU</p>		<p>Skala: 1:1000</p>	
<p>Investor: Urząd Miejski w Klimaszewicach</p>		<p>Obiekt: WYKONANIE</p>	
<p>Projektant: KONCEPCJA NR 3</p>		<p>Forma/Projektant: 301</p>	
<p>Opis: 301</p>		<p>Podpis: 301</p>	






Projekt Zagospodarowania Terenu skala 1:1000

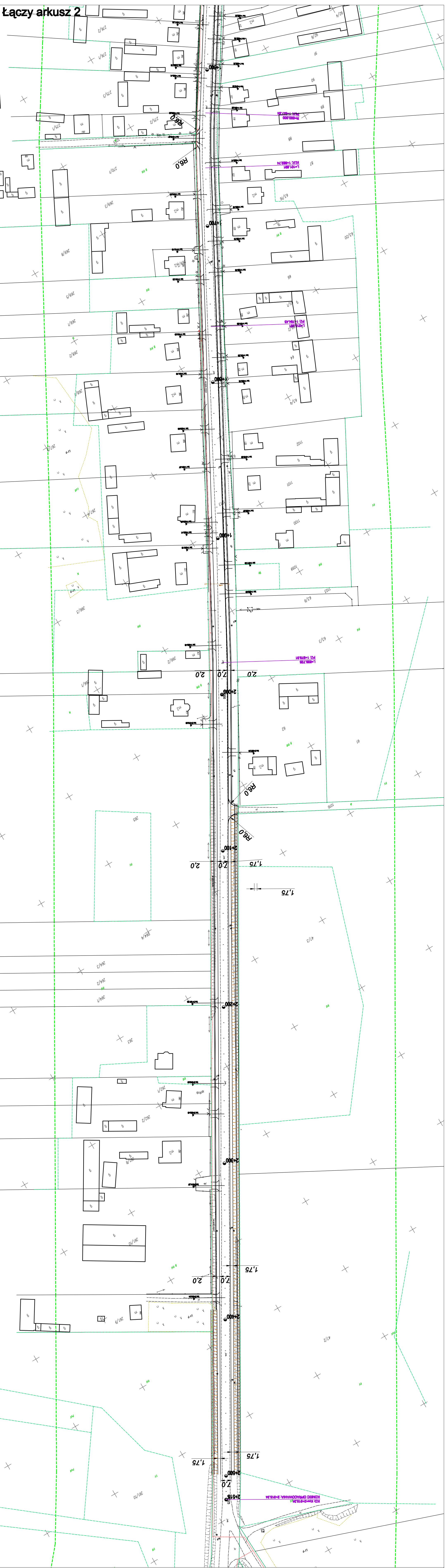
Budowa i rozbudowa drogi wojewódzkiej nr 688
w m. Klimaszewica

LEGENDA:


Granica działek

Projektowane:

-  Nawierzchnia drogi
-  Nawierzchnia z trawą pobocza
-  Nawierzchnia chodnika
-  Nawierzchnia szesti rownowej
-  Nawierzchnia ciągu pieszo-rowowego
- Zieleniec
- Kompleks jasek
- Oznaczo istniejące szlaki



Łączy arkusz 2

		Projektowanie i wykonanie 15 - 274 Sopot, ul. Wesoła 24 m. 117 tel. 58 24 20 17, fax 58 24 20 09 www.kmi.pl
Nazwa projektu: ROZBUDOWA I BUDOWA DROGI WOJEWÓDZKIEJ NR 688 W M. KLIMASZEWICA		Inwestor: URZĄD MIASTA KLIMASZEWICA
Określenie: PROJEKT ZAGOSPODAROWANIA TERENU		Nr projektu: 111888
Stadium: PROJEKT		Nr rysunku: 20
Branża/projektant: DRÓG I TRANSPORTU		Rodzaj: 20
Nr. ust.: 1		Data: 2024.08.20
Inżynier: mgr inż. A. Szymański		Inżynier: mgr inż. A. Szymański